Kanton Glarus
Gemeinde Glarus Süd

Zonenplan (Änderungen Bauzone)

Vergleich Zonenplan rechtskräftig mit Stand öffentliche Auflage nach Art. 25 RBG

Linthal, Rüti

1:2 000

Öffentliche Auflage nach Art. 25 RBG

Grundnutzungszonen im Baugebiet

- WA Wohnzone A
- M/A Mischzone A
- M/B Mischzone B
- M/C Mischzone C
- M/D Mischzone Brühen und Kiesbüel 1
- M/E Mischzone Brühen und Kiesbüel 2
- M/F Mischzone Vorderhemel
- K/A Gewerbezone A
- K/B Gewerbezone B
- ÖBA Zone für öffentliche Bauten und Anlagen
- ÖGA Zone für öffentliche Anlagen
- F/G Freihaltezone / Freihaltezone Garten
- E/A Zone für Energieanlagen und -versorgung

Grundnutzungszonen im Nichtbaugebiet

- L Landwirtschaftszone
- SN Zone für Sport und Gemeinschaftsanlagen
- L Ausflugsgebiete
- Berggn Zone Berggn
- FR/A Zone für Friedhofe/ Ausbaute Nutzung
- WALD Wald
- GEWässer Gewässer

Hinweise

- Bauzone
- Freihaltezone
- Landwirtschaftszone
- Weiteres Nichtbauzonen
- Wald
- Gewässer

Erläuterung Zonung

- Rückzonung
- Einzonung
- Umzonung

Staeuffer & Studach Raumentwicklung
Planung & Architektur Raumplanerische Beratung
CH-7130 Ilanz/Glarus | info@staeuffer-studach.ch | www.staeuffer-studach.ch

Datum: 17.10.2022
Dateiname: 2022-0-Zonenplan-Aenderungen-Bauzone

Hauptdorf

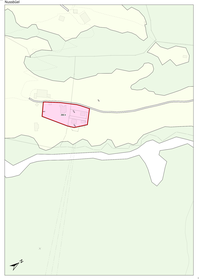

Berglí

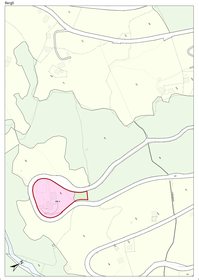
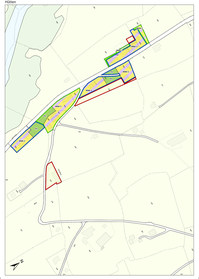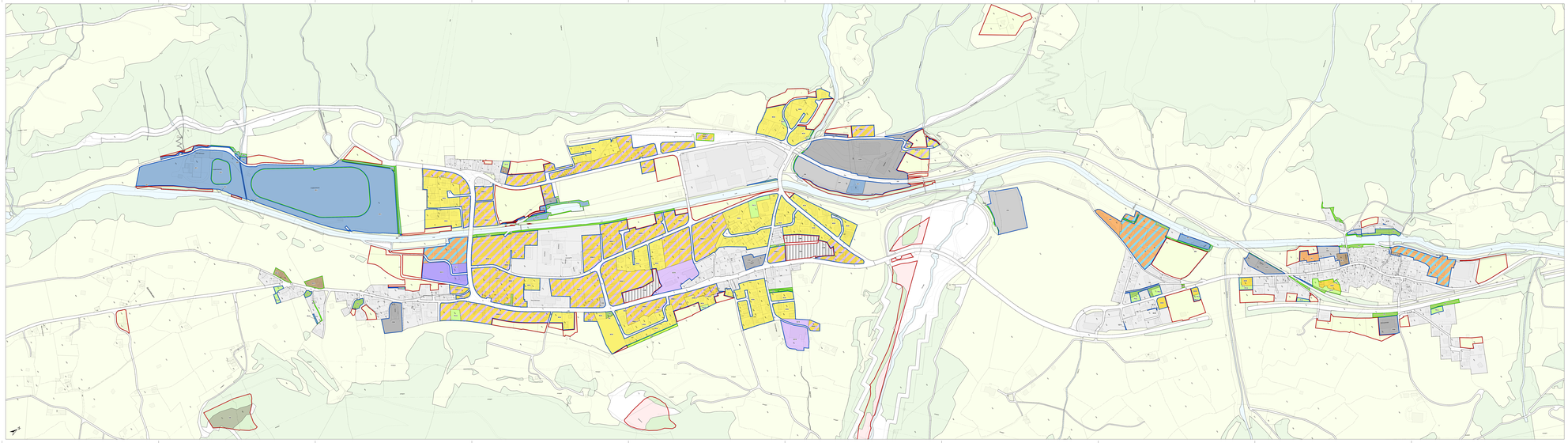
Hätzler