Kanton Glarus
Gemeinde Glarus Süd

Zonenplan (Änderungen Bauzone)

Elm, Steinibach, Sulzbach

1:2 000

Vergleich Zonenplan rechtskräftig mit Zonenplan Stand 2. Mitwirkung nach Art. 7 RBG (2023)

Grundnutzungszonen im Baugebiet

	D	Dorfkernzone B
	WB	Wohnzone ZB
	W3	Wohnzone 3
	F	Ferienbauzone
	WAA 3	Wechselnde Wohnen und Arbeiten 3
	GG B	Gewerbezone B
	A	Arbeitszone
	Z	Zone für touristische Einrichtungen
	ZöB	Zone für öffentliche Bauten und Anlagen
	ZöA	Zone für öffentliche Anlagen
	FHG	Freihaltezone / Freihaltezone Garten
		Campingzone
	ZS	Zone Sport und Intensiverholung
	PL	Parkierungszone A
	PB	Parkierungszone B

Grundnutzungszonen im Nichtbaugebiet

	Landwirtschaftszone
	Übriges Gebiet
	Zone für nichtfige bauliche Nutzung
	Wald

Hinweise

	Bauzone
	Freihaltezone
	Landwirtschaftszone
	Weitere Nichtbauzonen
	Wald
	Gewässer

Erläuterung Zonung

	Rückzonung
	Einzonung
	Umzonung

Elm

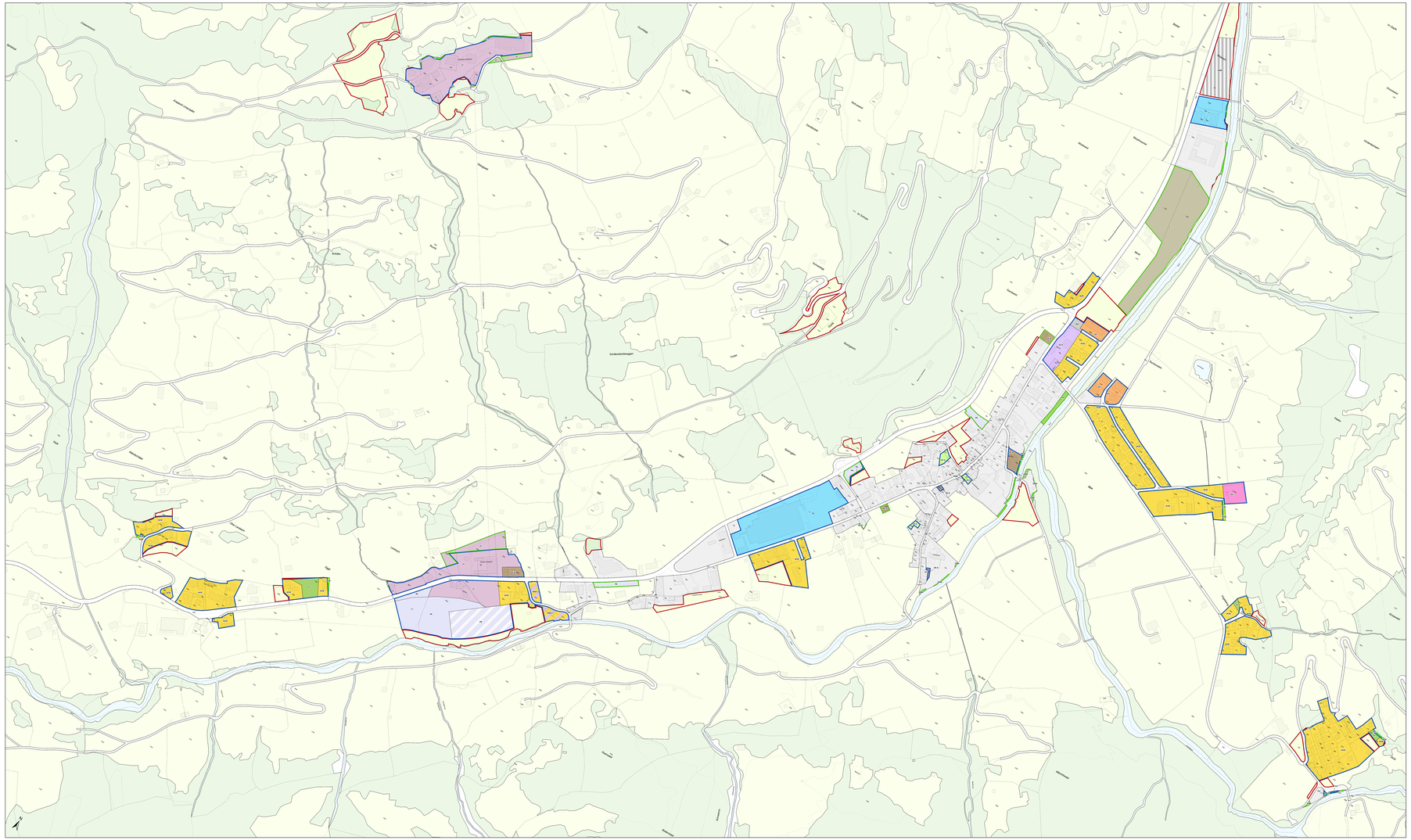

Steinibach

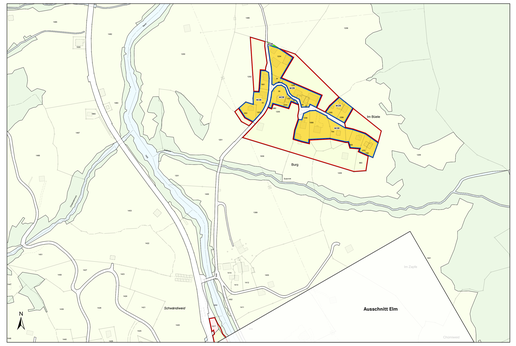

Sulzbach

Hengstboden

Munggä Höttä

Alp Techingten

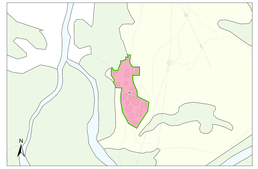

Stauffer & Studach Raumentwicklung
Stauffer & Studach AG | Alexanderstrasse 38 | CH-7000 Chur
+41 81 258 58 58 | info@stauffer-studach.ch | www.stauffer-studach.ch

Plandatum: 2. Dezember 2025 / JS
Geodaten Amtsnachführung: Grundbuch Glarus Süd, Stand: 2025