










Zonenplan
Teil Gewässerraum und Biotope

Braunwald
1:2'000

Mitwirkung nach Art. 7 RBG und Vorpfung nach Art. 24 RBG

- Festlegungen**
- Überlagte Zonen**
-  Naturschutzzone
 -  Gewässerraumzone
- Weitere Festlegungen**
-  Einzelbaum
 -  Hecken- und Feldgehölze
 -  Trockensteinmauer
- Hinweise**
-  Gewässer ohne eingedichtetes Gewässer (Verzicht auf Gewässerramausscheidung)
 -  Bauzone
 -  Gewässer
 -  Wald

