Kanton Glarus
Gemeinde Glarus Süd

Überbauungsplan Deponie Däniberg

Schwanden, Mitlödi (Parz. 111 und 980)

Situationsplan und Schnitte 1:1'000

Öffentliche Auflage nach Art. 25 RBG

Öffentliche Auflage vom: 9. August 2018 bis 10. September 2018

Vom Gemeinderat erlassen am:

Der Gemeindepräsident:

Der Gemeindeschreiber:

Vom Departement Bau und Umwelt genehmigt am:

Röbi Marti, Regierungsrat:

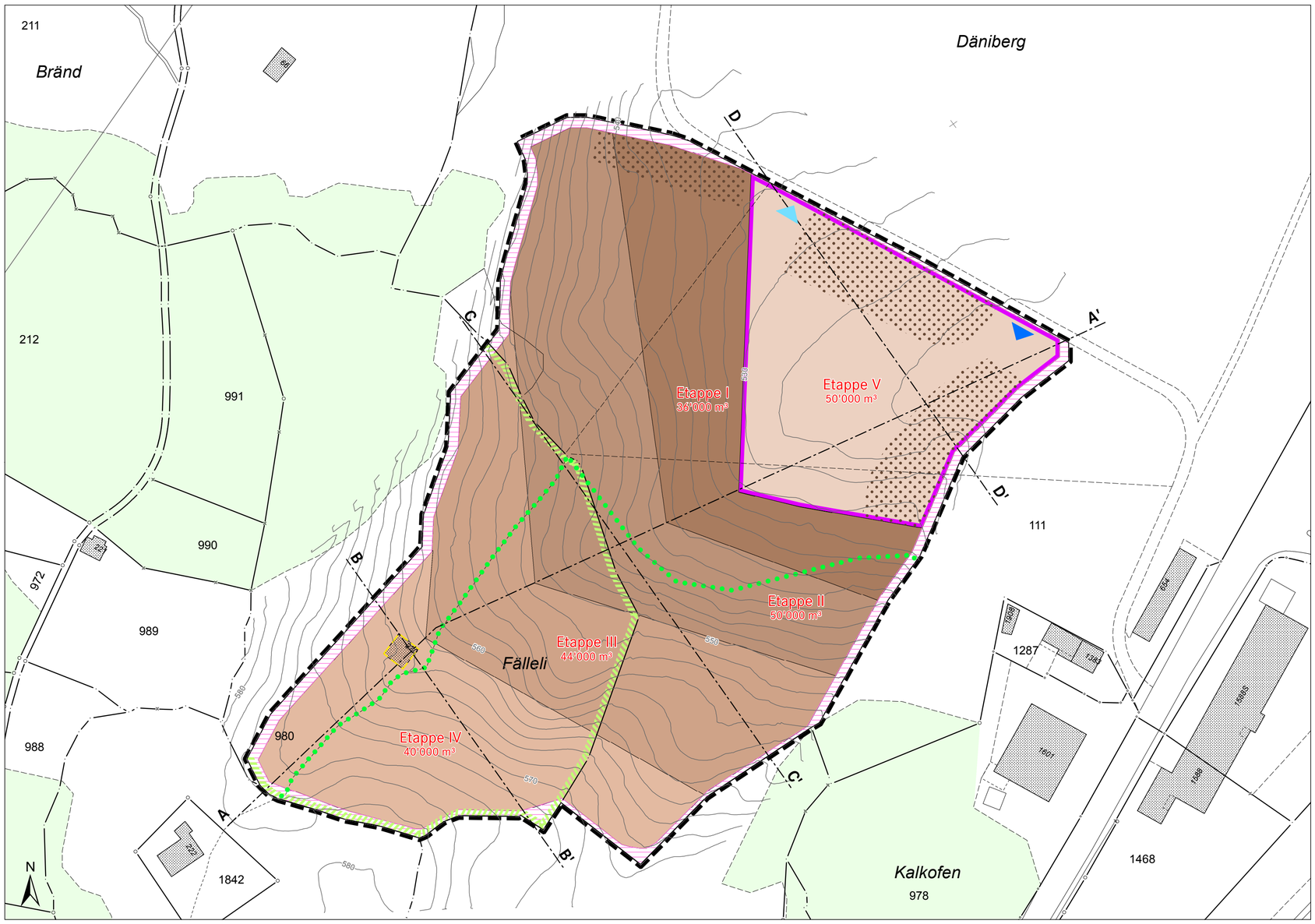

Genehmigungsinhalt

- Perimeter Überbauungsplan
- Deponiebereich Etappen I, II, III, IV, V
- Depotbereich Ober- / Unterboden
- Installationsbereich
- Bereich Einfriedung (Zaun)
- Gebäude aufzuheben
- Zu- / Wegfahrt Deponie
- Wiederherstellung Fussweg nach Abschluss
- Wiederherstellung Hecke nach Abschluss

Schnitte

- Aufschüttung Deponiebereich Etappen I, II, III, IV, V (Vorprojekt 20.09.2017)
- Terrainlinie neu (Endgestaltung) (max. Kote m ü. M.)

Orientierungsinhalt

- Wald
- Terrain bestehend
- 650 Höhenlinien bestehendes Terrain
- Gebäude bestehend
- Schnittlinie

Schnitt A-A'

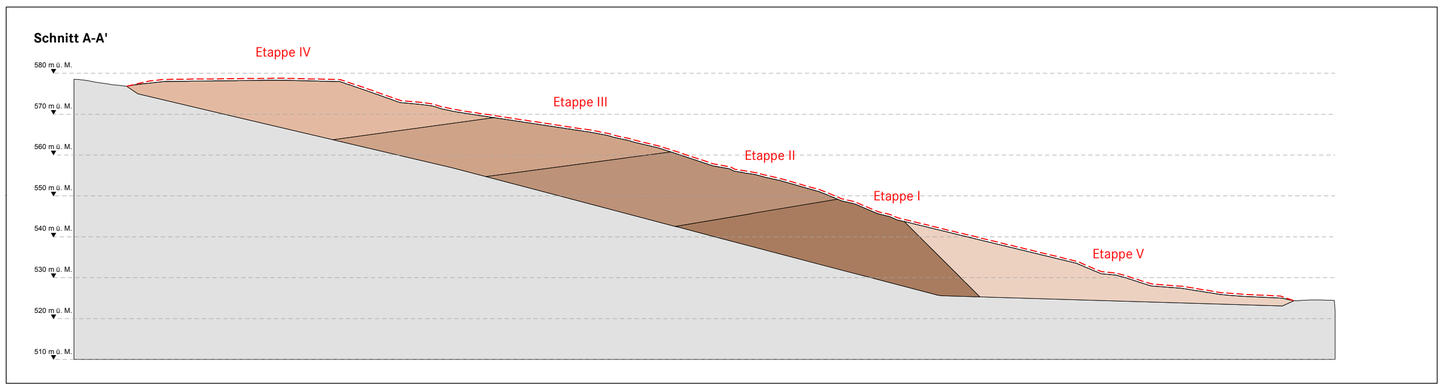

Schnitt B-B'

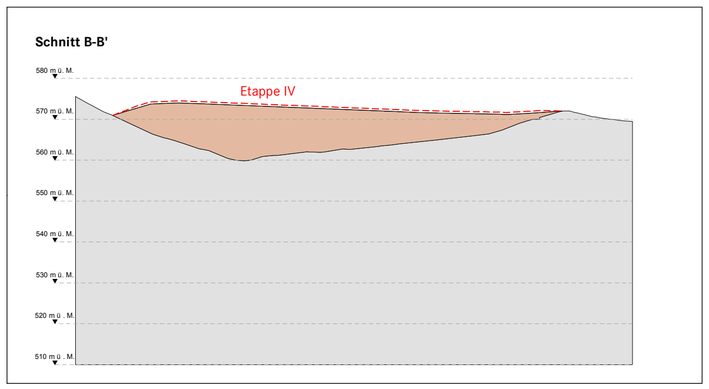

Schnitt C-C'

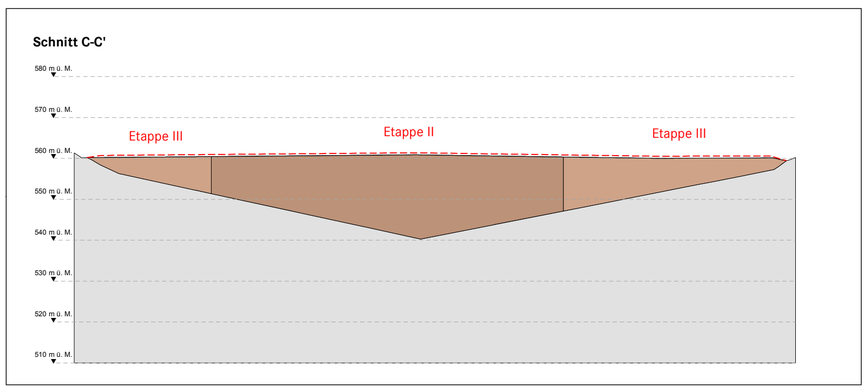

Schnitt D-D'

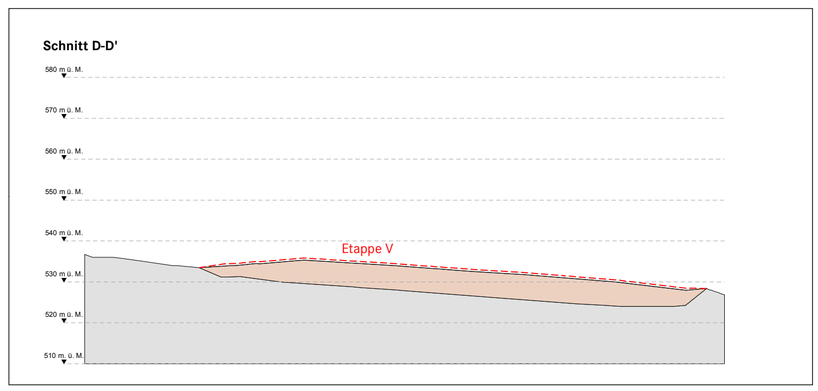

Stauffer & Studach Raumentwicklung
Stauffer & Studach AG | Alexanderstrasse 38 | CH-7000 Chur
+41 81 258 34 44 | info@stauffer-studach.ch | www.stauffer-studach.ch

6. August 2018 / sr
Amtliche Vermessung (AV), Kanton Glarus